

Выписка из Единого государственного реестра недвижимости об основных характеристиках и зарегистрированных правах на объект недвижимости

Сведения об основных характеристиках объекта недвижимости
В Единый государственный реестр недвижимости внесены следующие сведения:

Земельный участок				
вид объекта недвижимости				
Лист №1	Раздел 1	Всего листов раздела 1: 1	Всего разделов: 3	Всего листов выписки: 3
27 июня 2019г.				
Кадастровый номер: 59:01:1713158:1649				
Номер кадастрового квартала: 59:01:1713158				
Дата присвоения кадастрового номера: 14.04.2017				
Ранее присвоенный государственный учетный номер: данные отсутствуют				
Адрес (местоположение): Пермский край, г. Пермь, ул. Буксирная				
Площадь, м2: 2892 +/- 14.13				
Кадастровая стоимость, руб: 19453847.76				
Кадастровые номера расположенных в пределах земельного участка объектов недвижимости: 59:00:0000000:7857, 59:01:0000000:1617, 59:01:1713158:1409, 59:01:1713158:1411				
Категория земель: Земли населенных пунктов				
Виды разрешенного использования: Многоквартирные жилые дома				
Статус записи об объекте недвижимости: Сведения об объекте недвижимости имеют статус "актуальные"				
Особые отметки: данные отсутствуют				
Получатель выписки: Гараева Алина Домировна (представитель правообладателя), Правообладатель: Общество с ограниченной ответственностью "Оникс", ИНН: 5903061010				

Раздел 1 Лист 1




полное наименование должности	полный	инициалы, фамилия
Главный специалист-эксперт		С.П.Хомутова

Выписка из Единого государственного реестра недвижимости об основных характеристиках и зарегистрированных правах на объект недвижимости

Сведения о зарегистрированных правах

Земельный участок	
вид объекта недвижимости	
Лист №1 Раздел 2	Всего листов раздела 2: 1
	Всего разделов: 3
	Всего листов выписки: 3
27 июня 2019г.	
Кадастровый номер: 59:01:1713158:1649	

1	Правообладатель (правообладатели):	1.1	Общество с ограниченной ответственностью "Оникс", ИНН: 5903061010, ОГРН: 1105903003304
2	Вид, номер и дата государственной регистрации права:	2.1	Собственность 59:01:1713158:1649-59/097/2019-49 21.06.2019 12:40:46
3	Документы-основания	3.1	Договор купли-продажи земельного участка, Выдан 17.06.2019
4	Ограничение прав и обременение объекта недвижимости:		не зарегистрировано
4	Ограничение прав и обременение объекта недвижимости:		
4.1	вид:		Ипотека в силу закона
	дата государственной регистрации:		06.06.2019 09:23:33
	номер государственной регистрации:		59:01:1713158:1649-59/097/2019-3
	срок, на который установлено ограничение прав и обременение объекта недвижимости:		данные отсутствуют
	лицо, в пользу которого установлено ограничение прав и обременение объекта недвижимости:		Участники долевого строительства по договорам участия в долевом строительстве, которым не переданы объекты долевого строительства
	основание государственной регистрации:		Договор участия в долевом строительстве многоквартирного дома, № Д01/270519, Выдан 27.05.2019
5	Сведения о наличии решения об изъятии объекта недвижимости для государственных и муниципальных нужд:		данные отсутствуют
6	Сведения об осуществлении государственной регистрации сделки, права, ограничения права без необходимого в силу закона согласия третьего лица, органа:		данные отсутствуют

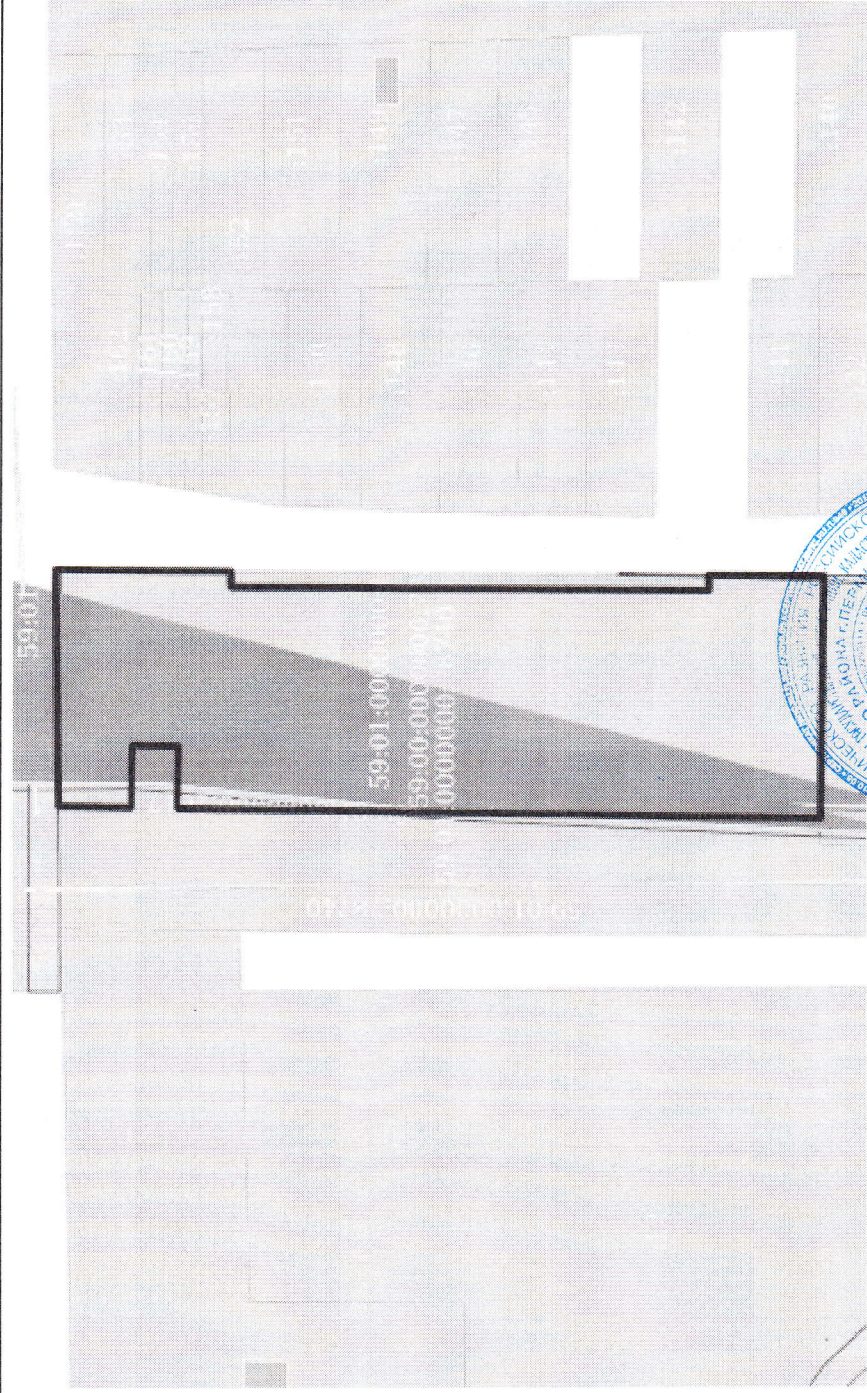


полное наименование должности	Главный специалист-эксперт	инициалы, фамилия	С.П. Хомутова
		подпись	

Выписка из Единого государственного реестра недвижимости об основных характеристиках и зарегистрированных правах на объект недвижимости
 Описание местоположения земельного участка


Земельный участок			
вид объекта недвижимости			
Лист №1	Раздел 3	Всего листов раздела 3: 1	Всего разделов: 3
27 июня 2019г.			Всего листов выписки: 3
Кадастровый номер: 59:01:1713158:1649			

План (чертеж, схема) земельного участка



Масштаб 1:900

Условные обозначения:



полное наименование должности
Главный специалист-эксперт

подпись

инициалы, фамилия

С.П.Хомутова